

P.A. - PREFECTURE - A.
26 DEC. 2012
SERVICE

Commune de

BORDES

Plan Local d'Urbanisme

Dossier de Révision Simplifiée

B – Pièces révisées



Agence Publique de Gestion Locale -Service d'Urbanisme Intercommunal
Maison des Communes -rue Auguste Renoir - B.P.609 -64006 PAU EDEX
Téléphone 05.59.90.18.28 -----Télécopie 05.59.84.59.47

Sommaire

1. MODIFICATION APPOREE AUX DOCUMENTS GRAPHIQUES.....	3
---	---

1. Modification apportée aux documents graphiques

Ce document fait apparaître le zonage jusqu'ici en vigueur (document A) et le zonage après approbation de la révision simplifiée (document B).

Commune de
BORDES

**PLAN LOCAL
D'URBANISME**

Document graphique A

Extrait du plan réglementaire
avant révision simplifiée

26 octobre 2012

Agence Publique de Gestion Locale - Service d'Urbanisme Intercommunal
MAISON DES COMMUNES - Rue Rancio et Courteault - BP 808-64008 PAU CEDEX
Téléphone 05 59 90 15 28 - Télécopie 05 59 84 59 47 - eul.app@cgcp-64.fr

















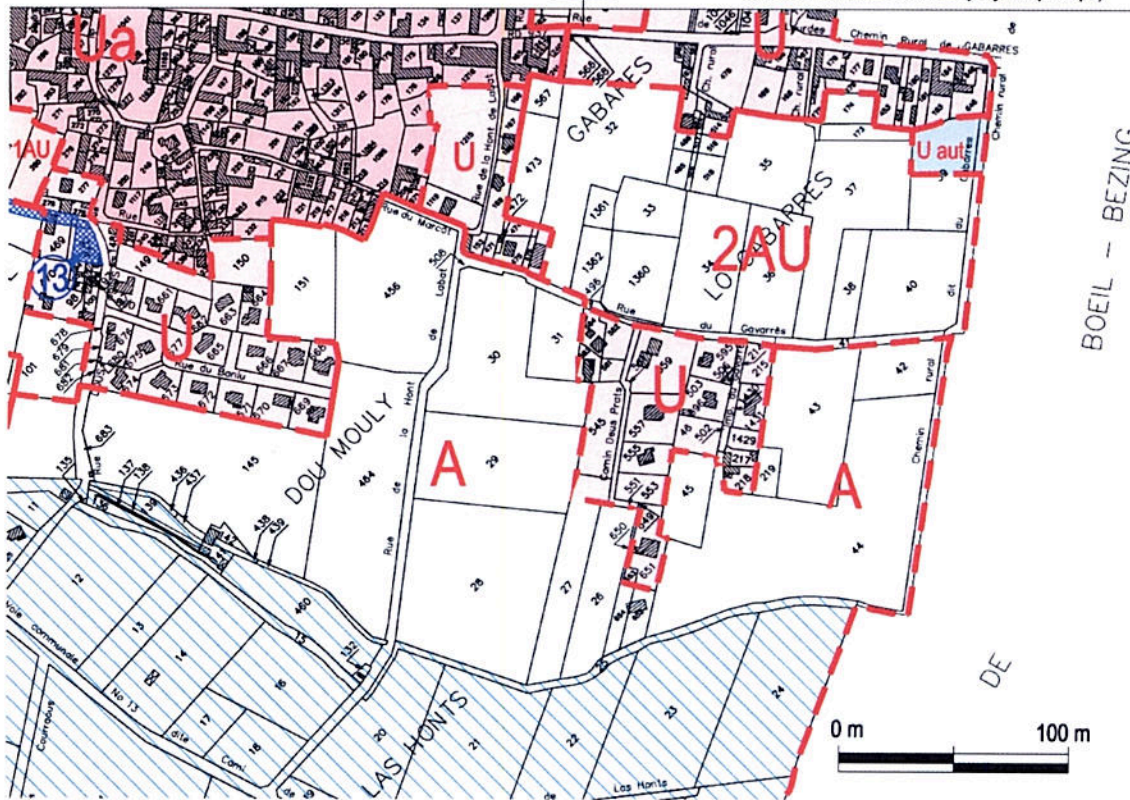
-  Zone Ua
-  Zone Ub
-  Zone Us
-  Zone Ut
-  Zone Uy
-  Zone AU
-  Zone 2AU
-  Zone AUs
-  Zone AUt
-  Zone AUi
-  Zone de richesses agricoles
-  Zone de richesses agricoles inondable
-  Zone naturelle
-  Zone naturelle inondable
-  Espaces boisés classés
-  Espaces verts à créer
-  Emplacement réservé avec numéro d'ordre
-  Marge de reculement
(Article L111-1-4 du code de l'urbanisme)

Schéma d'intention de voirie (traçé de principe)



Commune de
BORDES

**PLAN LOCAL
D'URBANISME**

Document graphique B

Extrait du plan réglementaire
après révision simplifiée

28 octobre 2012



Agence Publique de Gestion Locale - Service d'Urbanisme Intercommunal
MAISON DES COMMUNES - Rue Rancor et Courteault - BP 809-44006 PAU CEDEX
Téléphone 05.59.90.18.29 - Télécopie 05.59.94.59.47 - sul.apgl@ccgp-64.fr



















-  Zone Ua
-  Zone Ub
-  Zone Us
-  Zone Ut
-  Zone Uy
-  Zone AU
-  Zone 2AU
-  Zone AUu
-  Zone AUt
-  Zone AUti
-  Zone de richesses agricoles
-  Zone de richesses agricoles inondable
-  Zone naturelle
-  Zone naturelle inondable
-  Espaces boisés classés
-  Espaces verts à créer
-  Emplacement réservé avec numéro d'ordre
-  Marge de reculem
(Article L111-1-4 du code de l'urbanisme)

Schéma d'intention de voirie (traçé de principe)

